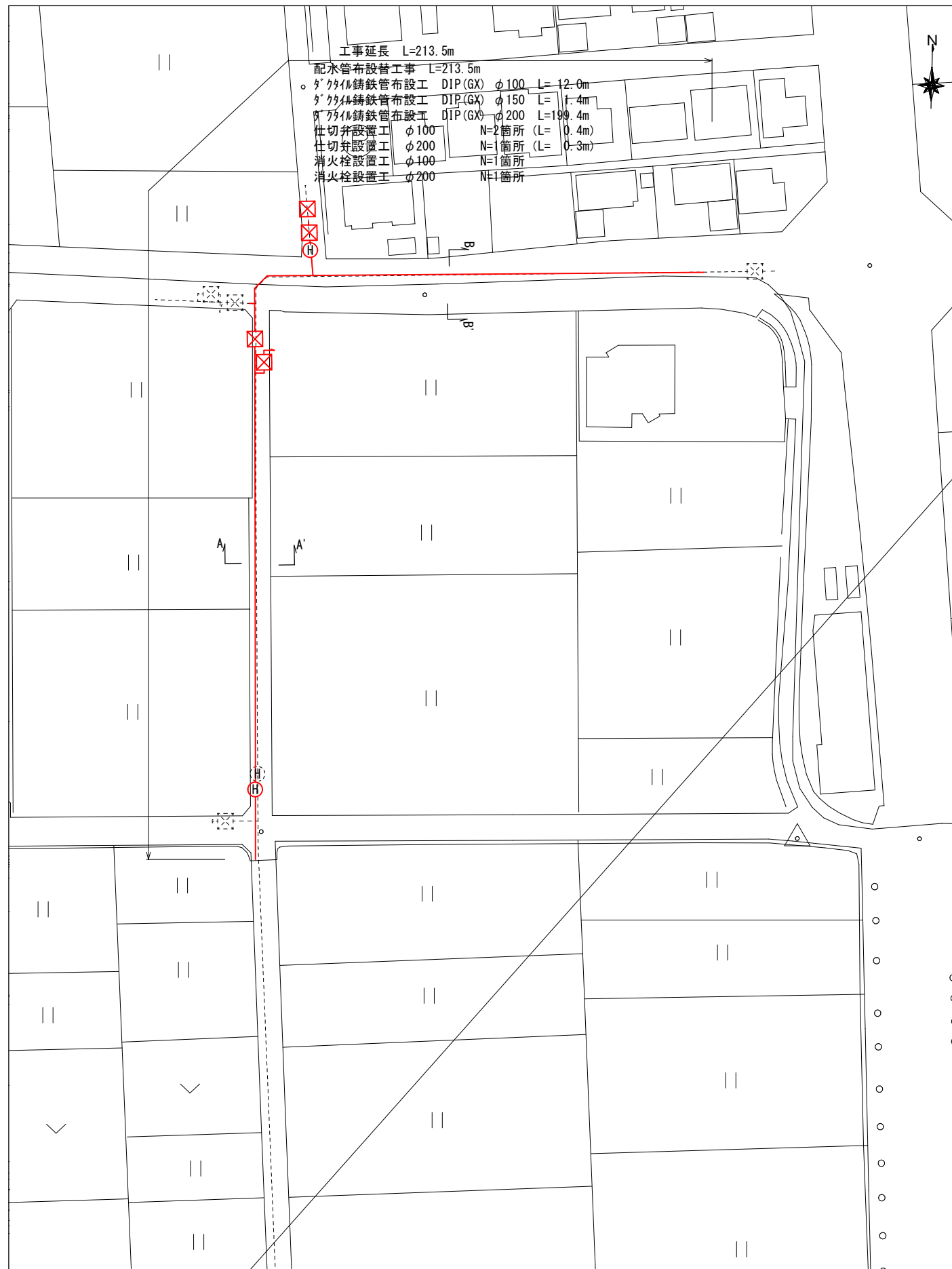


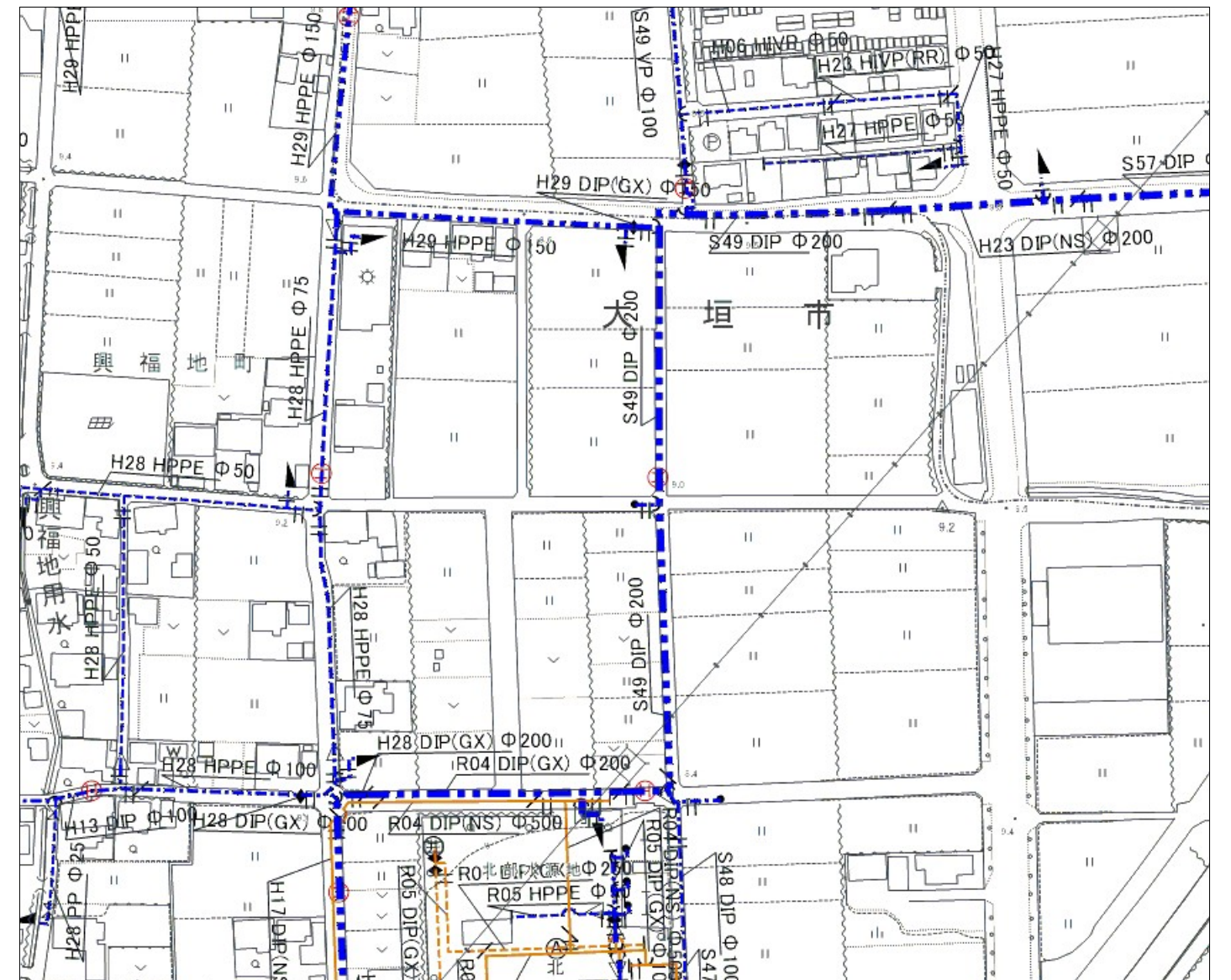
計画平面図

S=1:1000



既設配管図

S=1:FREE



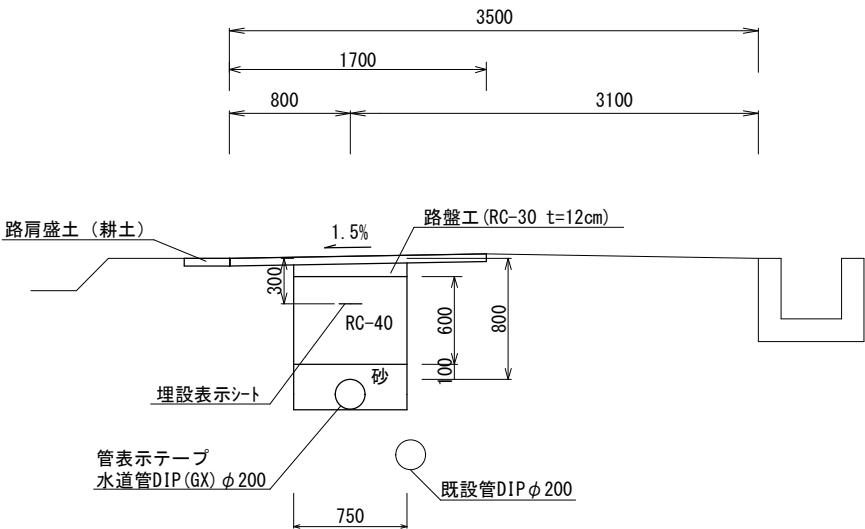
工 事 名	配水管布設替（興福地町その2）工事		
工事箇所	大垣市興福地町地内ほか	縮 尺	図示
8年度	契 約 号	計画平面図ほか	
工 期	自 年 月 日 至 年 月 日		
道路台帳番 号		配管台帳番 号	23
施工業者		図面番号	1
大 垣 市 水 道 部 水 道 課			

標準横断図

S=1:50

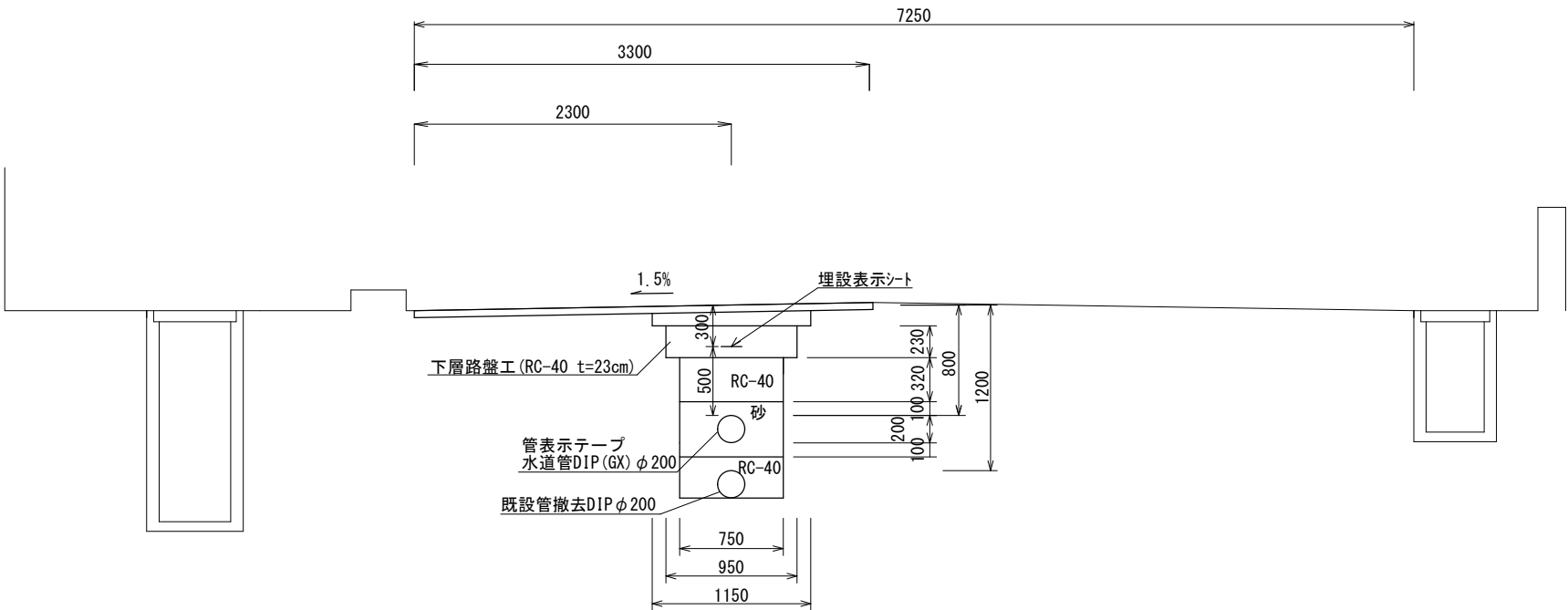
A-A'

仮復旧：常温合材 t=3cm
本復旧：再生密粒As13TOP t=5cm



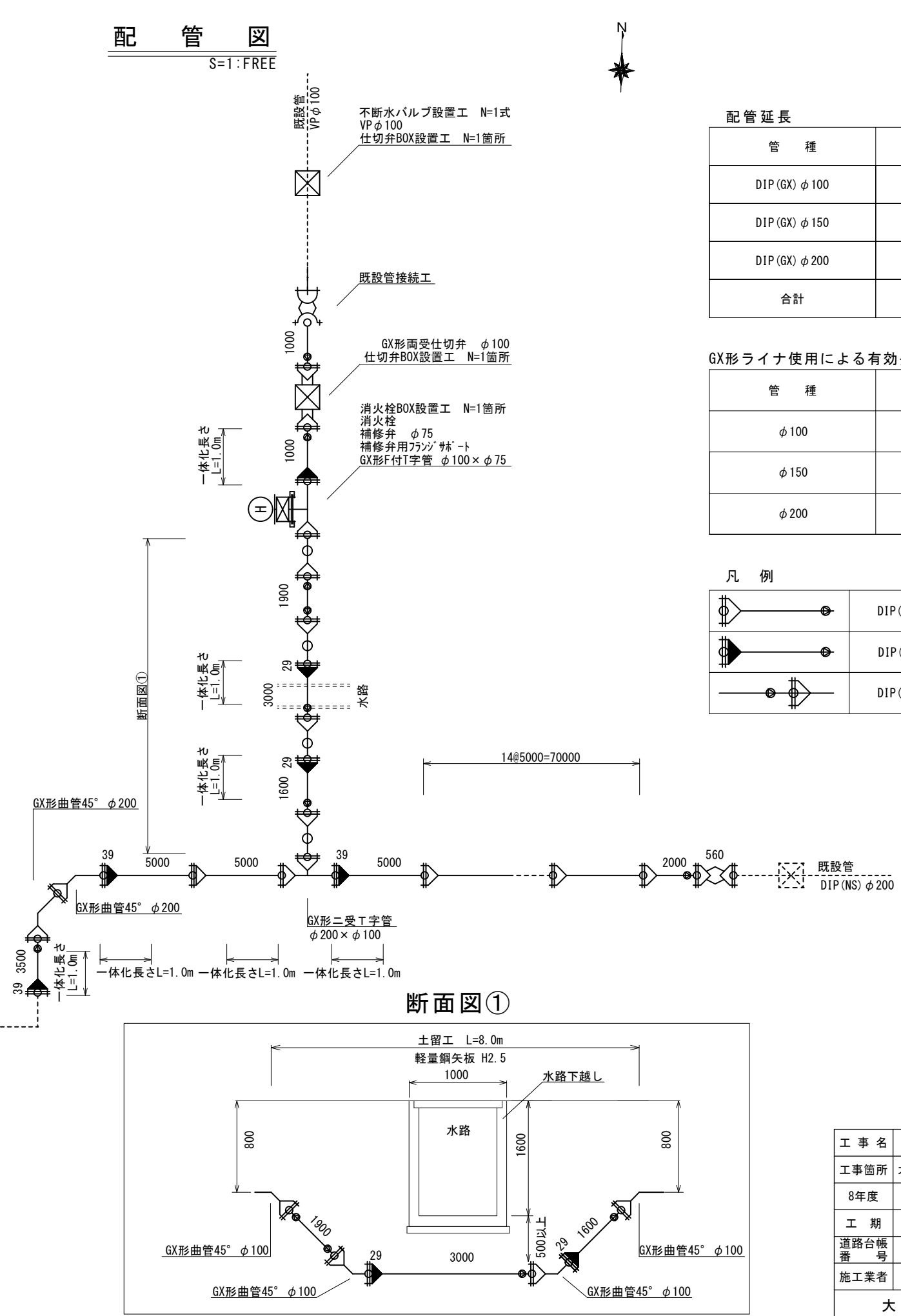
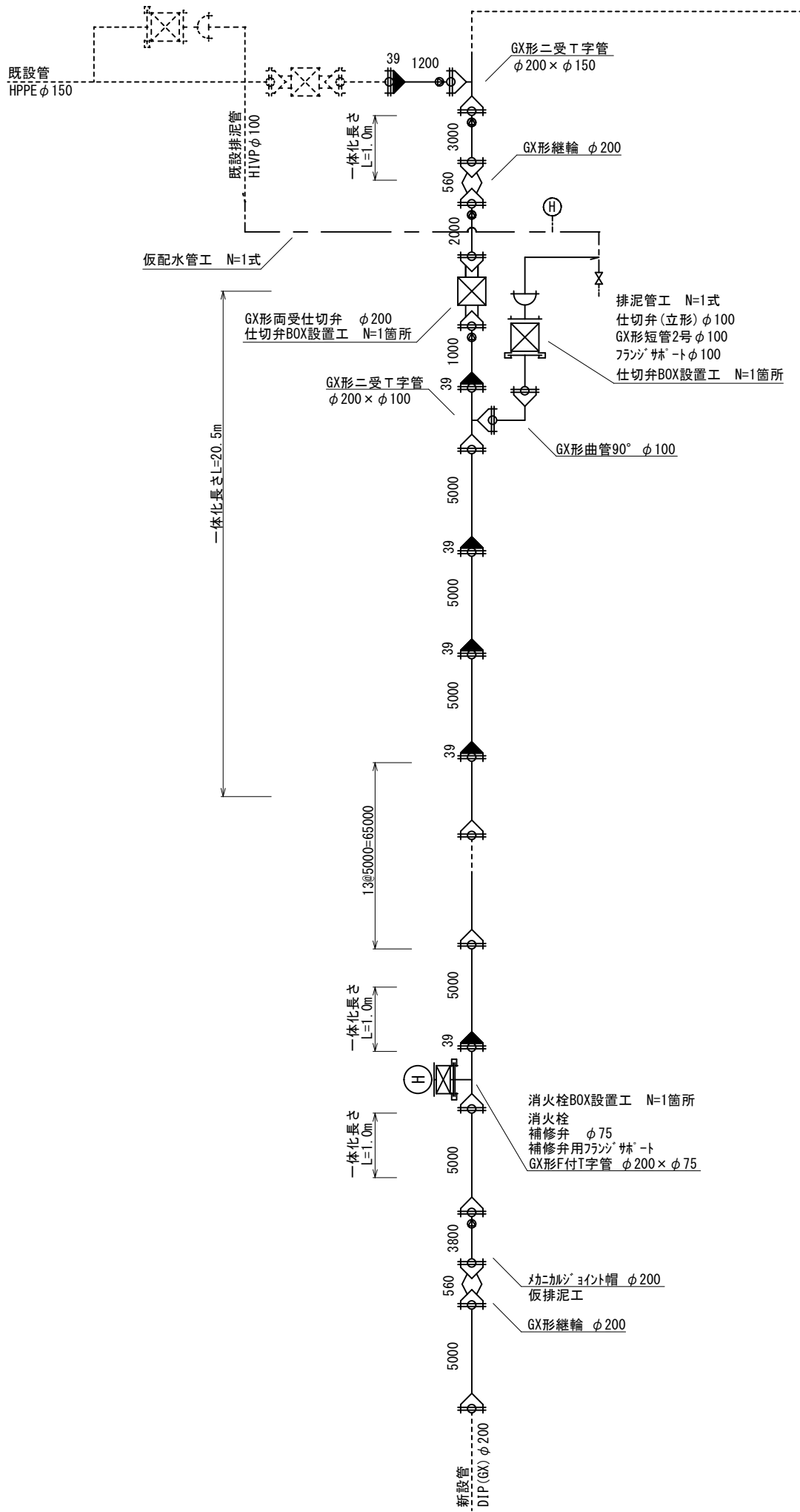
B-B'

本復旧：表層 改質As II 20mmTOP t= 5cm
仮復旧：表層 再生密粒As13mmTOP t= 5cm
上層路盤 再生瀝青安定処理 t=10cm



※車道横断勾配は1.5%を標準とする。ただし、既設の道路状況に応じて監督員と協議のうえ決定するもの。

工 事 名	配水管布設替（興福地町その2）工事		
工事箇所	大垣市興福地町地内ほか	縮 尺	図示
8年度	契 約 号	標 準 横 断 図	
工 期	自 年 月 日	至 年 月 日	
道路台帳番		配管台帳番	23
施工業者		図面番号	2
大 垣 市 水 道 部 水 道 課			



配管図

S=1:FREE



配管延長

管 種	延 長
DIP (GX) φ 100	L= 12.4m
DIP (GX) φ 150	L= 1.4m
DIP (GX) φ 200	L=199.7m
合計	L=213.5m

GX形ライナ使用による有効長伸び量

管 種	伸び量 (mm)
φ 100	29
φ 150	39
φ 200	39

凡 例

	DIP (GX形) 継手
	DIP (GX形) 継手 (ライナ使用)
	DIP (GX形) 継手 (切管挿しロリング使用)

工 事 名	配水管布設替（興福地町その2）工事		
工事箇所	大垣市興福地町地内ほか	縮 尺	図示
8年度	契 約 号	配 管 図	
工 期	自 年 月 日 至 年 月 日		
道路台帳番 号		配管台帳番 号	23
施工業者		図面番号	3
大 垣 市 水 道 部 水 道 課			

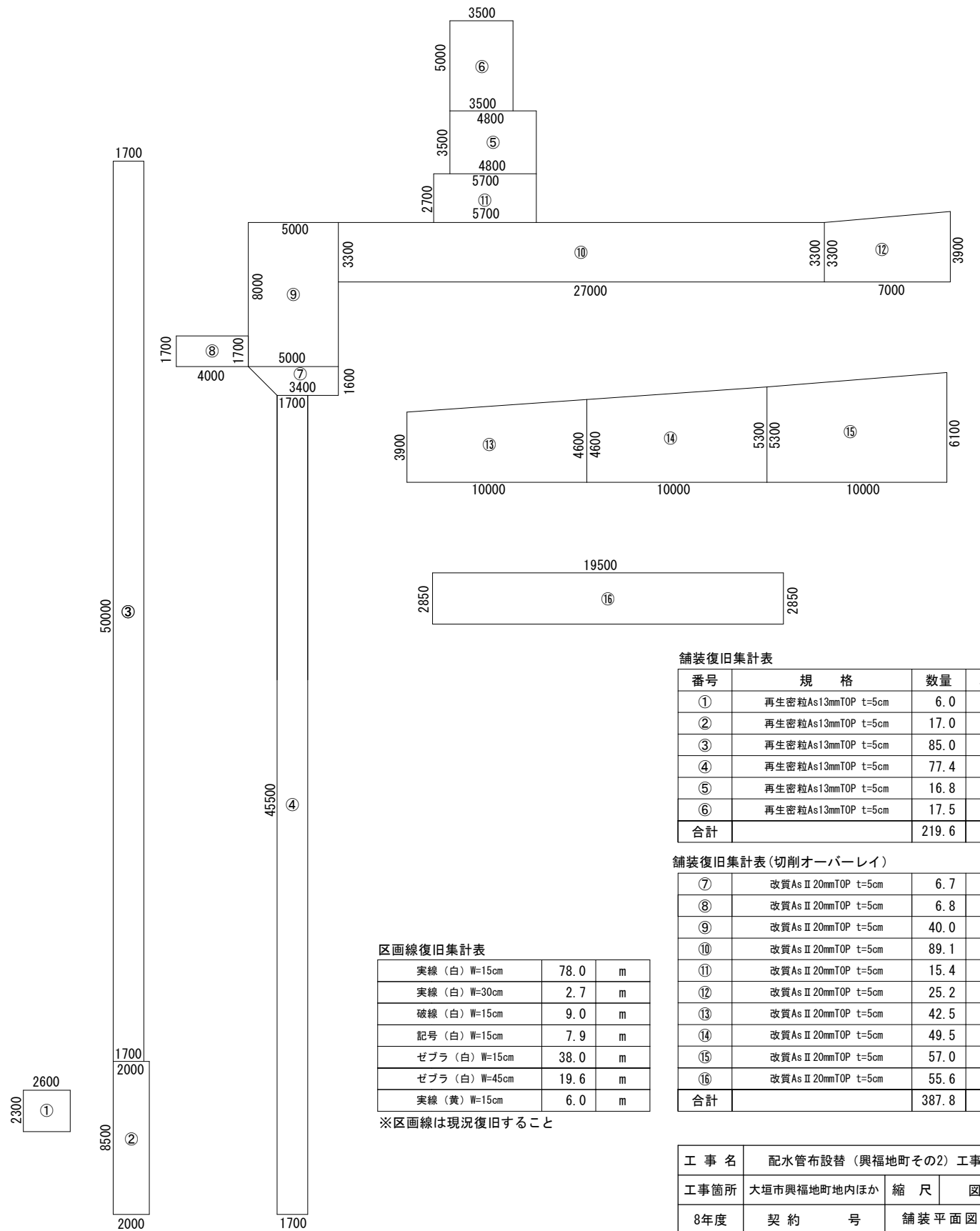
舗装平面図

S=1:1000



舗装展開図

S=1:300



区画線復旧集計表

実線（白）W=15cm	78.0	m
実線（白）W=30cm	2.7	m
破線（白）W=15cm	9.0	m
記号（白）W=15cm	7.9	m
ゼブラ（白）W=15cm	38.0	m
ゼブラ（白）W=45cm	19.6	m
実線（黄）W=15cm	6.0	m

※区画線は現況復旧すること

舗装復旧集計表

番号	規 格	数量	単位
①	再生密粒As13mmTOP t=5cm	6.0	m ²
②	再生密粒As13mmTOP t=5cm	17.0	m ²
③	再生密粒As13mmTOP t=5cm	85.0	m ²
④	再生密粒As13mmTOP t=5cm	77.4	m ²
⑤	再生密粒As13mmTOP t=5cm	16.8	m ²
⑥	再生密粒As13mmTOP t=5cm	17.5	m ²
合計		219.6	m ²

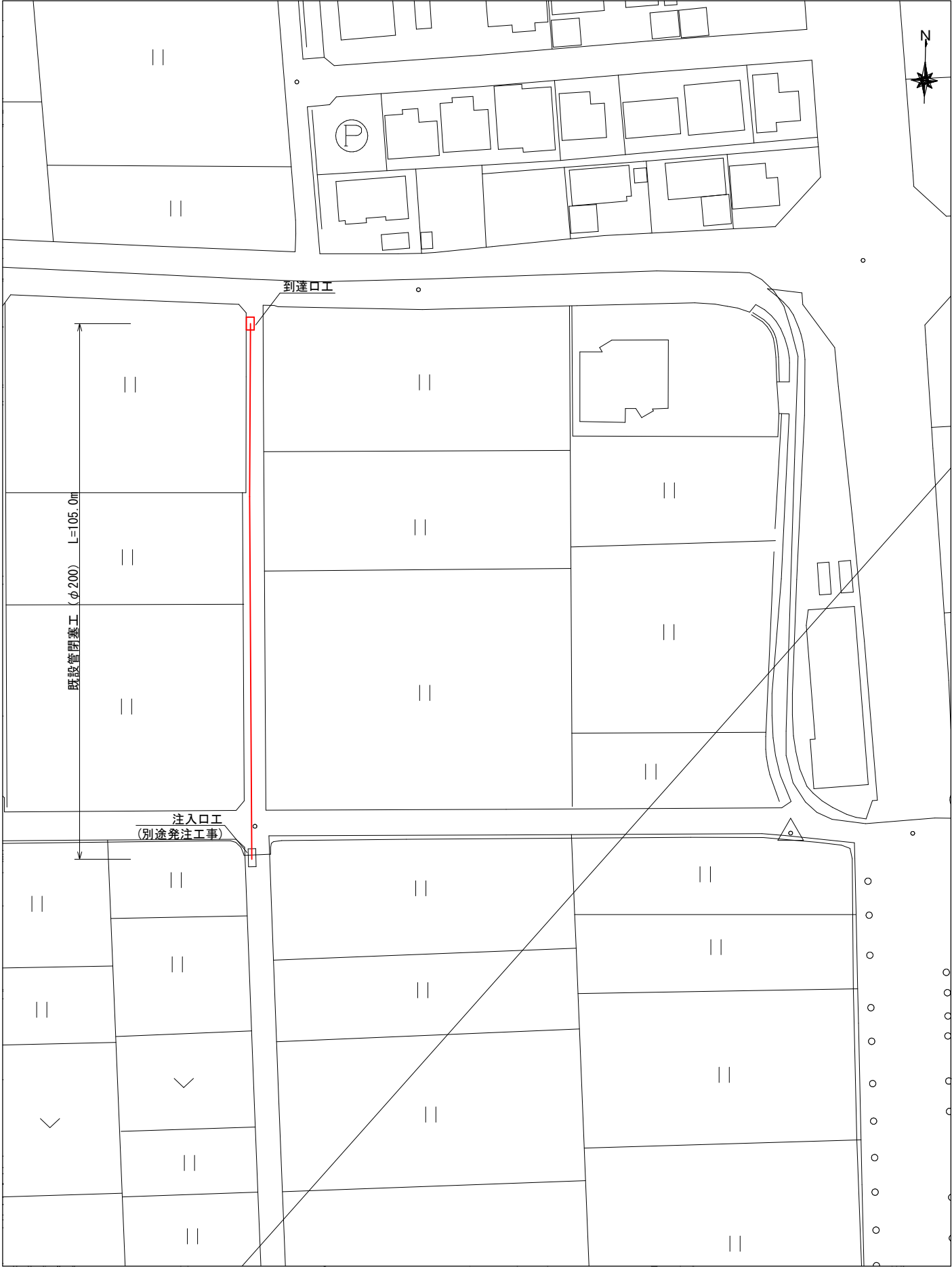
舗装復旧集計表(切削オーバーレイ)

⑦	改質As II 20mmTOP t=5cm	6.7	m ²
⑧	改質As II 20mmTOP t=5cm	6.8	m ²
⑨	改質As II 20mmTOP t=5cm	40.0	m ²
⑩	改質As II 20mmTOP t=5cm	89.1	m ²
⑪	改質As II 20mmTOP t=5cm	15.4	m ²
⑫	改質As II 20mmTOP t=5cm	25.2	m ²
⑬	改質As II 20mmTOP t=5cm	42.5	m ²
⑭	改質As II 20mmTOP t=5cm	49.5	m ²
⑮	改質As II 20mmTOP t=5cm	57.0	m ²
⑯	改質As II 20mmTOP t=5cm	55.6	m ²
合計		387.8	m ²

工 事 名	配水管布設替（興福地町その2）工事		
工事箇所	大垣市興福地町地内ほか	縮 尺	図示
8年度	契 約 号	舗装平面図ほか	
工 期	自 年 月 日	至 年 月 日	
道路台帳番 号		配管台帳番 号	23
施工業者		図面番号	4
大 垣 市 水 道 部 水 道 課			

管閉塞工平面図

S=1:2000



管閉塞工

S=1:30



陶土モルタル充填
既設管DIPφ200、断面積 A=0.03141m²

管閉塞工 (DIPφ200)

充填距離	充填量
105.0m	3.3m ³

※到達口：掘削寸法 (W1) 1.5m×(W2) 2.5m／箇所

工 事 名	配水管布設替（興福地町その2）工事		
工事箇所	大垣市興福地町地内ほか	縮 尺	図 示
8年度	契 約 号	管閉塞工平面図ほか	
工 期	自 年 月 日	至 年 月 日	
道路台帳番 号		配管台帳番 号	23
施工業者		図面番号	5
大 垣 市 水 道 部 水 道 課			